





LEGENDE PLAN A

-  zone du village
-  zone de restructuration
-  zone de bâtiments disparates
-  zone de prolongements des bâtiments
-  périmètre des constructions
-  périmètre du plan d'extension partiel
-  bâtiment classé (ensemble ou extérieur)
selon la liste arrêtée au 23.2.1979

LEGENDE PLAN B

-  forme de la toiture (à titre indicatif)
-  façades à conserver
-  toitures à conserver

Bureau d'aménagement du territoire
J.D. Urech, architecte EPFL, SIA, FAS, FUS
Rue Enning 6 1003 Lausanne

nov.1979

CANTON DE VAUD

COMMUNE DE
SAINT-SAPHORIN
(LAVAUX)

PLAN D'EXTENSION PARTIEL VILLAGE DE SAINT-SAPHORIN

ECHELLE 1:500

Approuvé par la Municipalité

le 14 NOV. 1979

le Syndic

le Secrétaire

Soumis à l'enquête publique

du 9 NOV. 1979 au 20 DEC. 1979

le Syndic

le Secrétaire

Adopté par le Conseil Communal
de St-Saphorin dans sa séance

du 13 JUIN 1980

le Président

le Secrétaire

Approuvé par le Conseil d'Etat
du Canton de Vaud

le 20 NOV. 1981

l'atteste, le Chancelier